

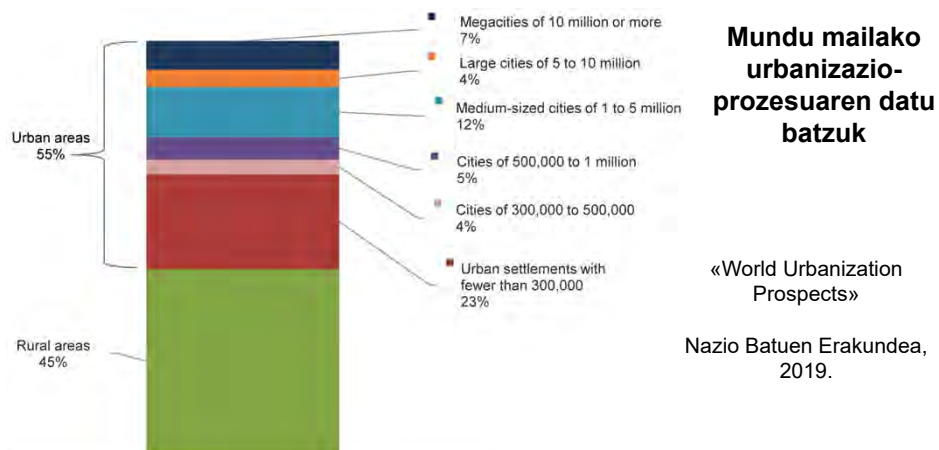
Megahiriak eta «Euskal Hiria»

1. Megahiriak

- Mundu mailako fenomenoa
- Garraiobideak eta urbanizazioa: trena, autoa, hegazkina, AHTa
- Garapen zentroanitzta vs garapen zentrobakarra

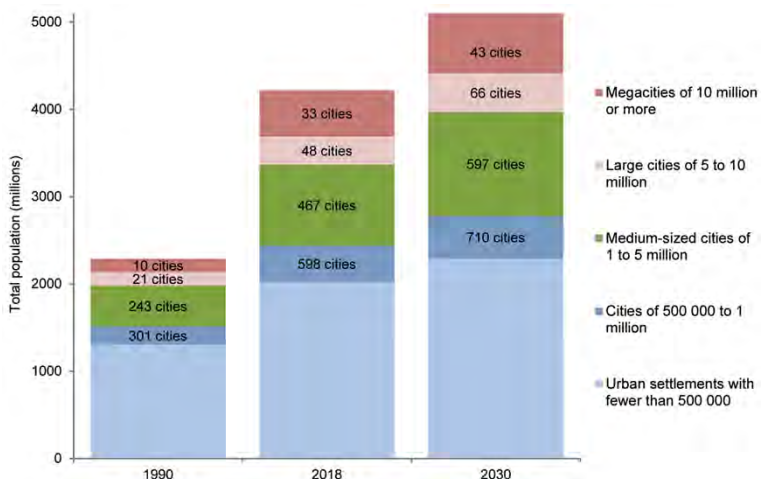
2. «Euskal Hiria»

- 1997ko LAGak
- Eurohiria, Euroeskualdea eta beste
- 2019ko LAG berriak



- 2018an munduko biztanleen % 55a hirietan bizi ginen.
- 2050ean % 68a biziko gara.
- 2018an Europako biztanleen % 74a dagoeneko hirietan bizi ginen.
- 2018an munduan 33 «megahiri» zeuden 10 milioi biztanle baino gehiagokoak. Tokio da handiena (37 milioi bizt.), eta New Delhi, bigarrena (29 milioi bizt.).
- Dena den, badirudi milioi bateko hiriak izango direla nagusi.

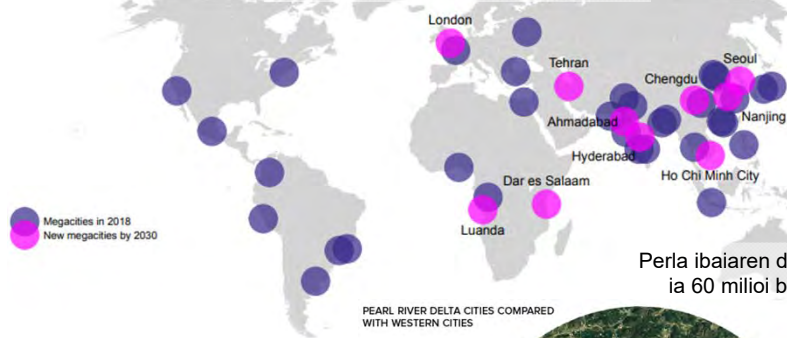
Mundu mailako urbanizazio-prozesuaren datu batzuk



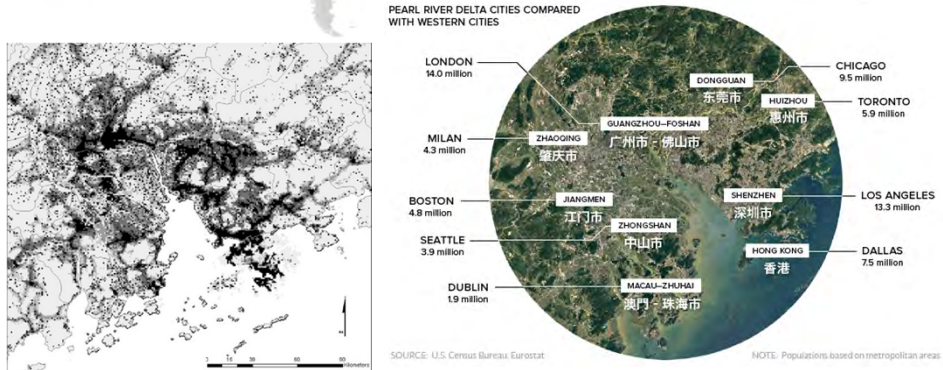
«World Urbanization Prospects». Nazio Batuen Erakundea, 2019.

33 megahiritatik 6 Txinan daude eta 5 Indian.

Mundu mailako megahiriak



Perla ibaiaren deltako 9 hiriek ia 60 milioi bizt. dituzte.



Megahirien zergatia

«Hiria da komunitate baten boterearen eta kulturaren pilaketa-gune gorena».

«The Culture of Cities» (Lewis Mumford, 1938)



Megahirien zergatia

Pilaketa edo landatik hirietarako exodoak 2 faktore nagusi eduki ditu:

- 1.- Industrializazioa eta hirien garapen ekonomikoa
- 2.- Garraiobideen garapena

«Garraiobide bakoitzak urbanizazio mota bat sortzen du».

«Teoría General de la Urbanización» (Ildefons Cerdà, 1867)



Megahirien zergatia

Interesgarria da aztertzea garraiobideen garapenaren eta hirien bilakaeraren arteko harremana, azken hamarkadotan megahiriak ere sortu dituen:

- trenak eta 1. industrializazioak hirien lehen «eztanda» bat sortu zuten
- seriean ekoiztutako autoak beste «eztanda bat» eragin zuen, lurralde-sakabanaketa ekarri zuena
- hegazkinak eta Internetek hiri globalak sortu dituzte
- Euskal Herri mailan AHTak ere hiri- eta lurralde-eredu bat ekarri du:

«Euskal Hiria»

Lurralde-antolamendua eta hirigintza aldatu zituzten asmakizunak




Lokomotorea
(Richard
Trevithick, 1814)



Lurrun-makina
(James Watt,
1784)




Barneko errektuntza-motoreko autoa (Karl Benz, 1885)



**Trenak hiri industrialak
biderkarazi zituen**

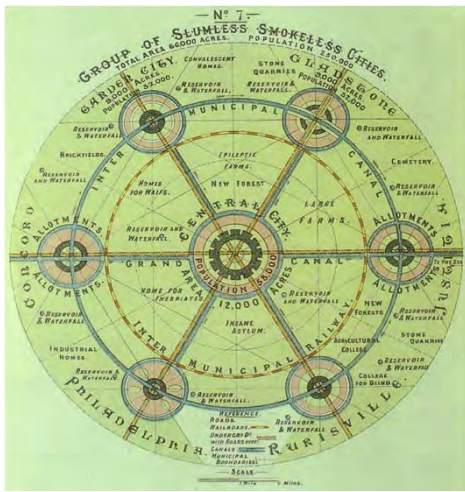
Londres industrialaren ondorio
soziourbanistikoak, Gustavo Doré-ren
arabera. *Over London-by Rail*
("London: A Pilgrimage", 1872),



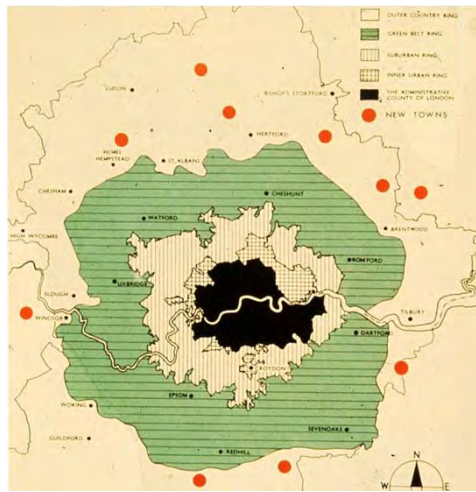
Londresen hazkunde
ikaragarria 1840-1929
artean.

Emaitza jada ez zen
ohiko hiri bat. Patrick
Geddes biologoak hitz
berri bat erabili zuen:
«konurbazioa».

Hiri handirako «soluzioa»





Hiri soziala (Ebenezer Howard, 1902).



Londres Handiaren Plana (Patrick Abercrombie, 1944).

1946 eta 1970 artean egin ziren 32 *New Town*, bakoitza 60.000-100.000 biztanlekoak.




Henry Ford eta Ford-T autoa 1908an




Autoak iraultza are handiagoa ekarri zuen, ekoizpen industrial masiboari esker

Ford-T egiteko A-linea 1913an

Autoak eredu suburbanoa ekarri zuen



"Suburbia" (Electrical Merchandising, 1957).



Levittown, Pennsylvania, 1952-1958.
17.000 etxe familiabakar.

Azken hamarkadotan lurralde-segregazioa biderkarazi du autoak



Miñao Parke Teknologikoa, 1992.



Gorbeia merkatal zentroa, 2001. Zigoitia.

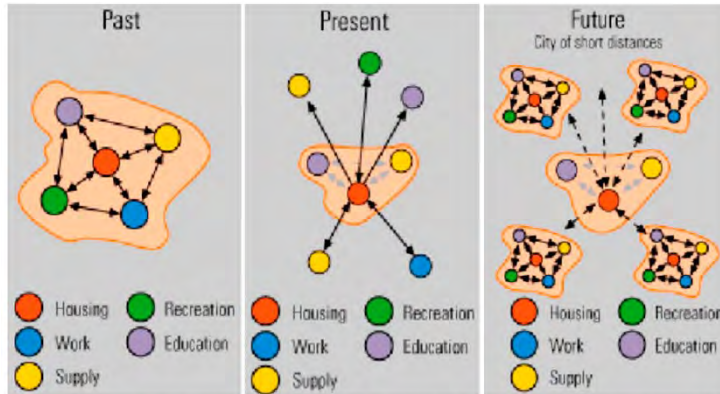


Unbe Mendi urbanizazioa, 1970ak. 130 familiabakar. Laukiz.

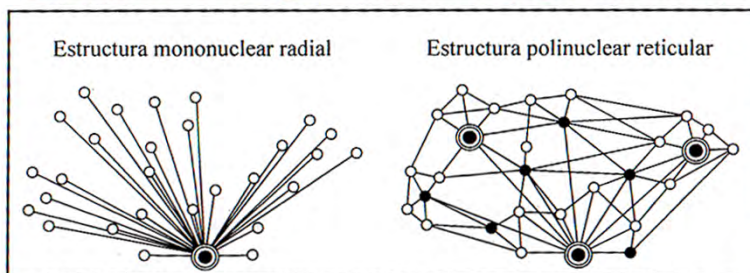


EHUren
campusa.
1969-71. Leioa.
Sarrikitik 10
km-ra.

Lurralde-eredu zentrobakarrak, segregatuak, zentroanitzak...



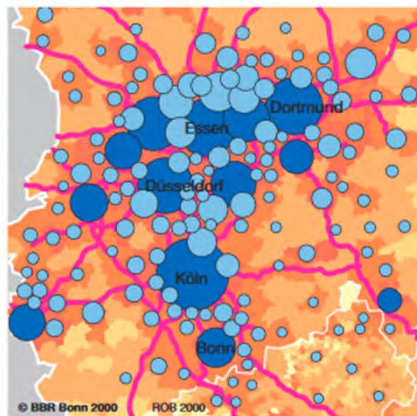
Alemaniarren garapen zentroanitzaren inguruko eztabaida. 2001.



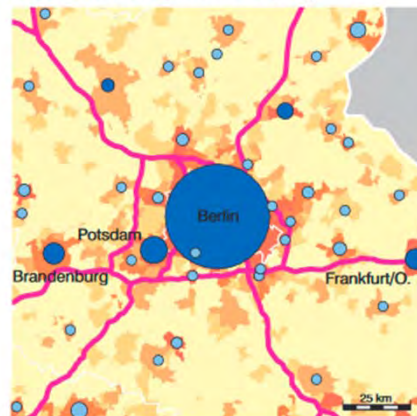
Bartzelona metropolitarraren ereduaren inguruko eztabaida. 1995.

Zentrenstrukturen


polyzentriert: Rhein-Ruhr



monozentriert: Berlin-Brandenburg



Einwohner je km² 1997

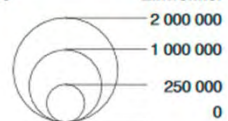


Zentren nach Funktion und Größe



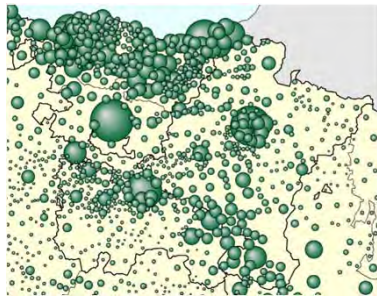
— Bundesautobahnen

Einwohner

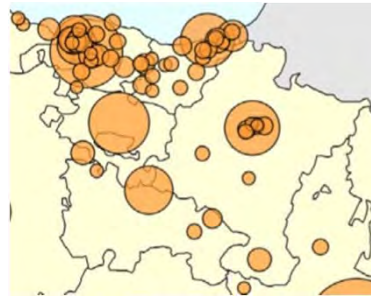


Datenbasis: Laufende Raumbeobachtung des BBR

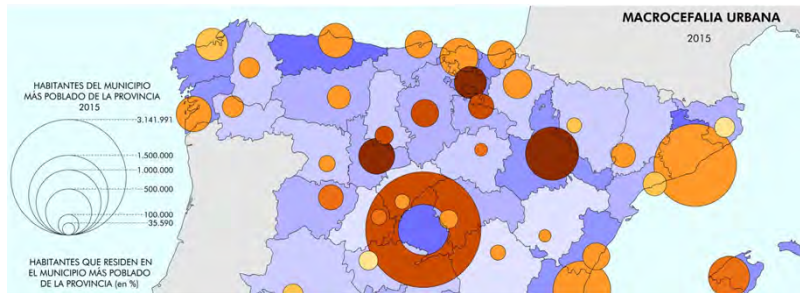
Gemeinden, Stand 1.1.1997



Biztanleria osoa, 2015

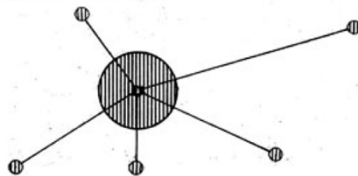


10.000 biztanle baino gehiagoko udalerriak. 2015

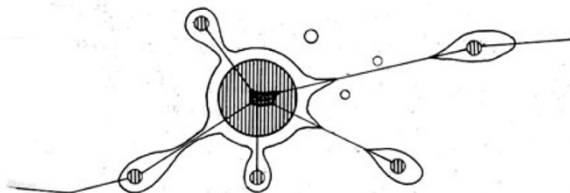


Makrozefalia-ehunekoak: Araba, %76; Zaragoza, %70; Valladolid, %58; Madril, %49.

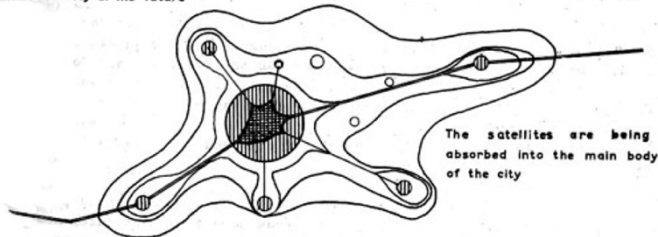
The city of the past and its satellites



The city of the present and its satellites



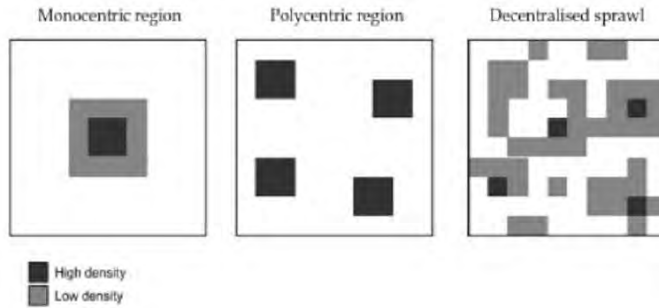
The same city in the future



Hiri handiek
sateliteak «jaten»
bukatzen dute,
megahiriak sortuz

«Satelite-hirien patua»
(K. Doxiadis, 1963).

Eta garapen zentroanitzera ere, tamainaren arabera, kaltegarria izan daiteke



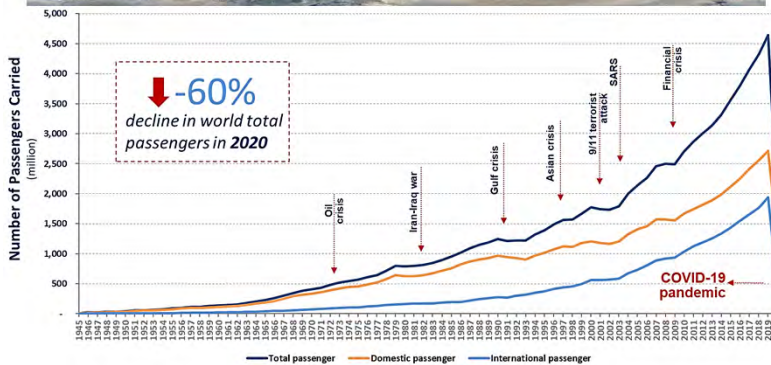
Sprawl delakoa barreiatua izan daiteke. Zentroanitzasuna, beraz, gehiegizkoa izan daiteke eskala batzuetan.



Urbanizazioa gehiegizkoa bada, lurraldea bete daiteke, modu zentroanitzean bada ere.



Hegazkina, Internet eta hiri globalak





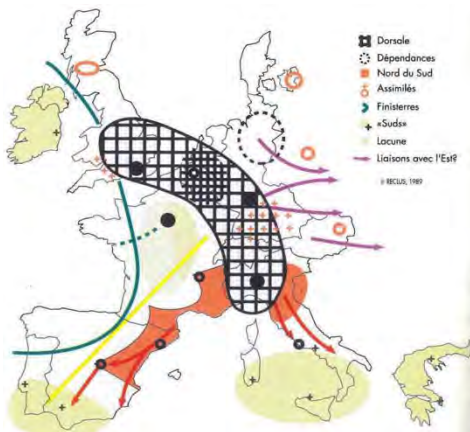
«Europar Pentagonoa»

«Europar Pentagonoa» orekatzeko tresna garapen zentroanitzta litzateke, Europar Batasunaren iritziz.

Europako Lurralde Estrategia (ESDP), 1999.

La actividad económica de la UE se concentra territorialmente en un núcleo con forma de pentágono, en cuyos vértices se sitúan Londres, París, Milán, Múnich y Hamburgo. En este espacio, que comprende alrededor de un 20% de la superficie comunitaria, viven alrededor del 40% de los habitantes de la UE, que generan aproximadamente el 50% del conjunto del PIB comunitario⁵¹.

Europaren garapenaren bi eredu kontrajarri



«European Blue Banana» (RECLUS, 1989: Roger Brunet et al): 111 milioi biztanleko europar melopolia.



«European Bunch of Grapes» (Kunzmann & Wegener, 1991): Europa anitzago baterako balizko proiektua.

LES PROJETS DE POLES METROPOLITAINS

ETAT D'AVANCEMENT DES POLES

jet final actuel des remontées techniques niveau de 119 juin 2013

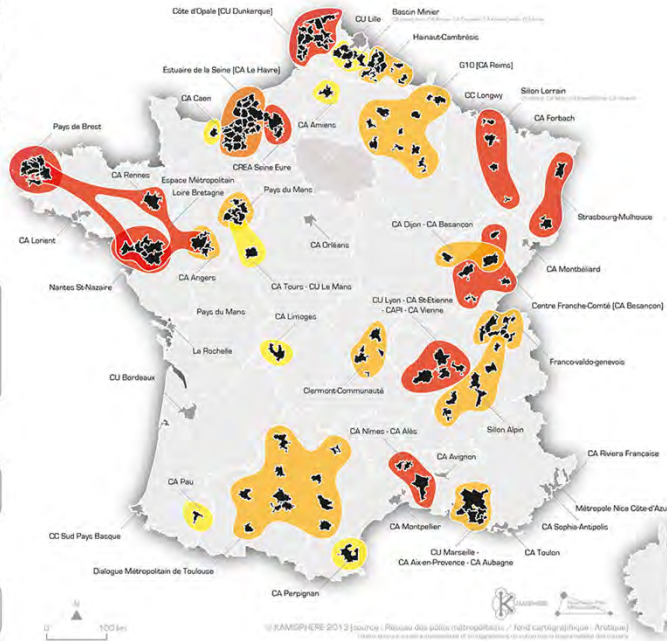
- Pôles créés
- Statuts déposés
- Structuration en cours
- Réflexion en cours

STATUT DES EPCI

- Inclus dans un projet
- Sans projet connu

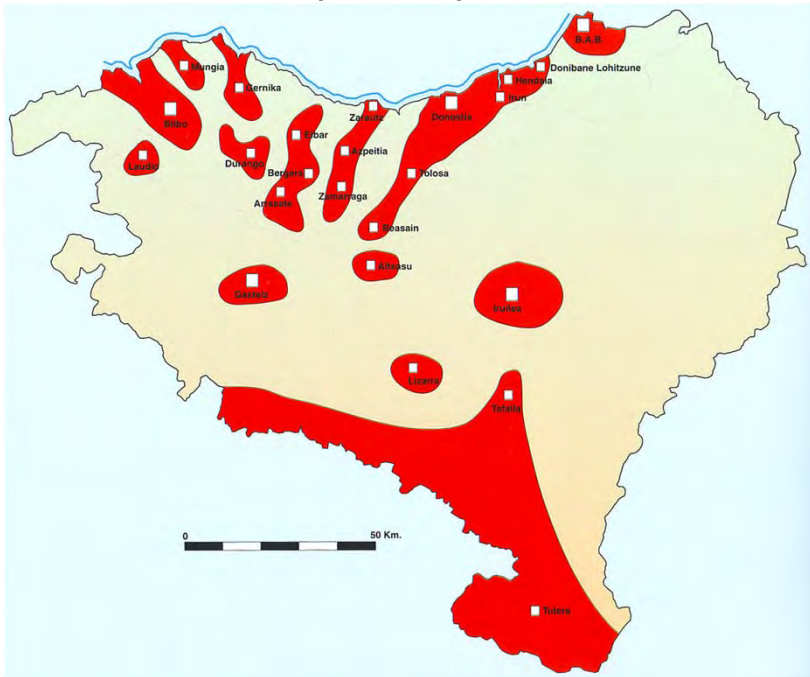
PERIMETRE

- Périmètre non concerné par l'article 20 de la RCT

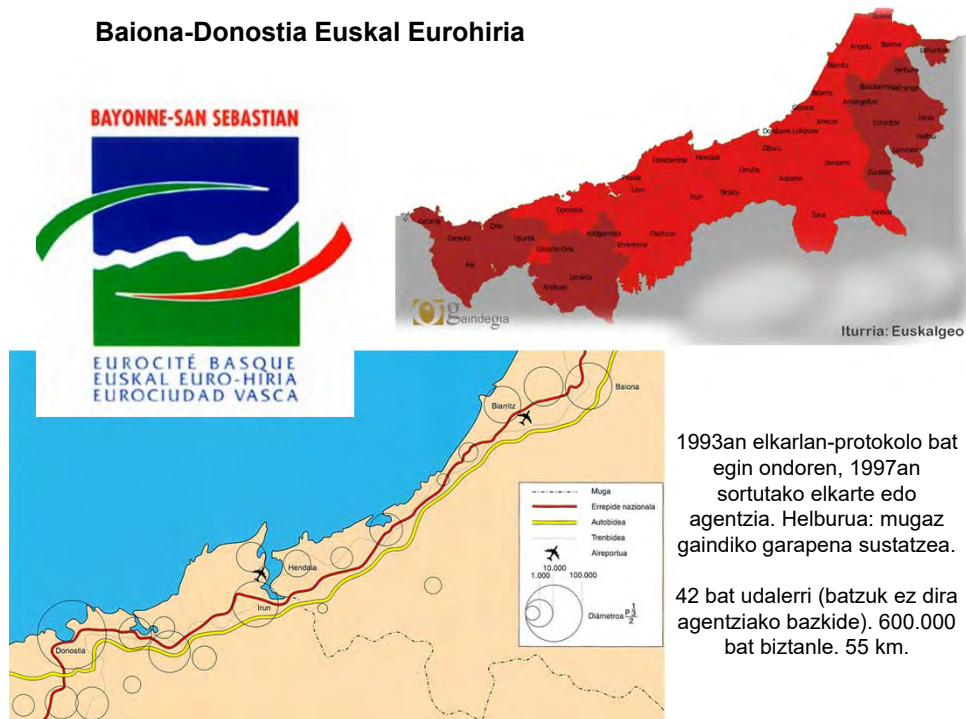


Frantziako «Polo metropolitarrak» (2010). Batzuk, linealak dira, adibidez, Sillon Lorrain; beste batzuk, eliptikoak, adibidez, Britainia-Loirakoa.

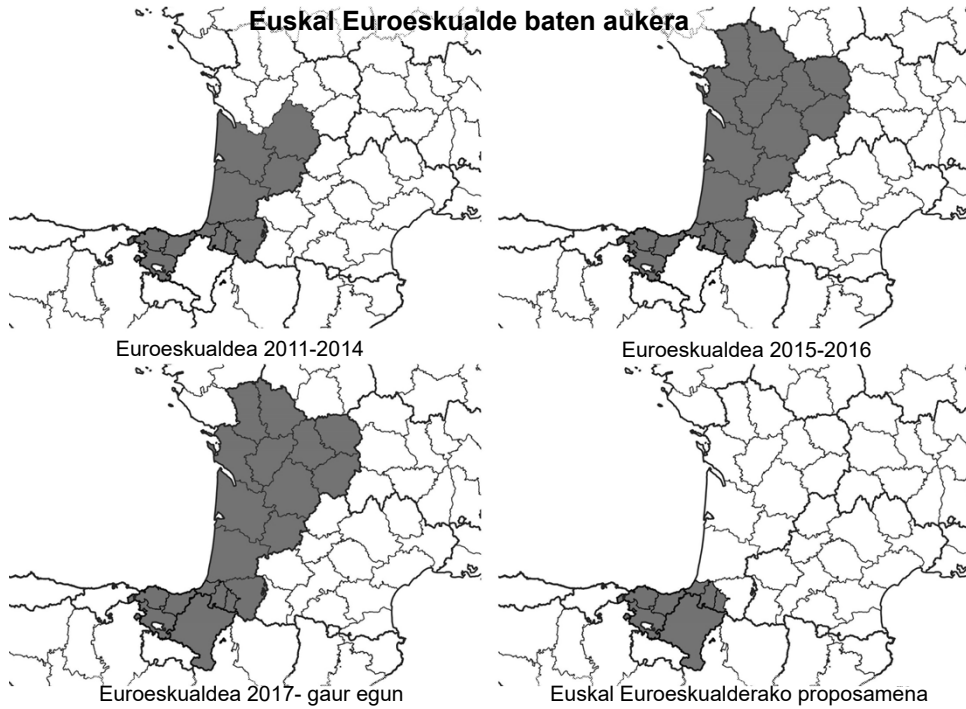
Gure «polo metropolitarrak»




Baiona-Donostia Euskal Eurohiria



Euskal Euroeskualde baten aukera



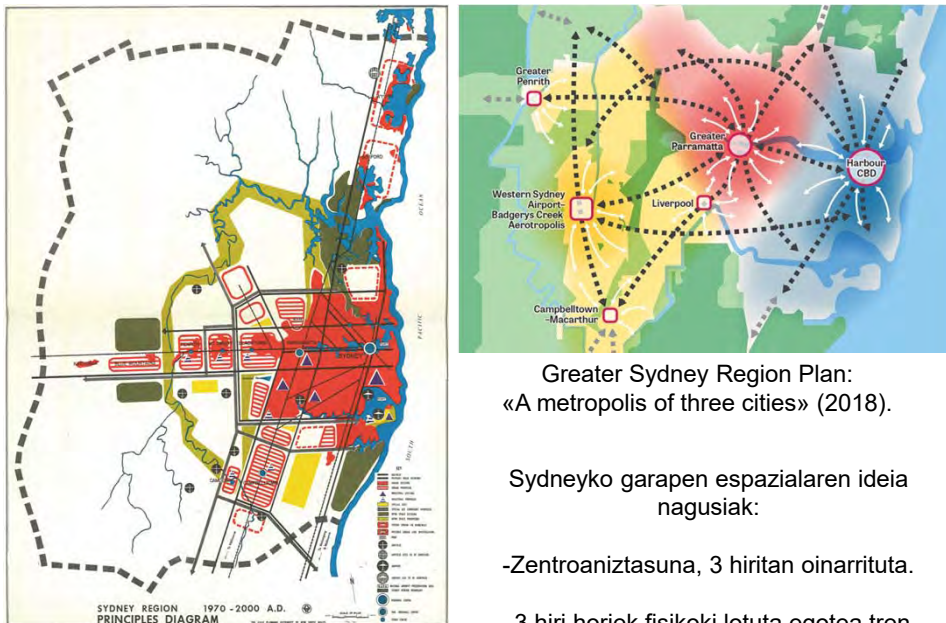
«Euskal Hiria»



«Euskal Hiria». Fundación Metrópoli, 2002 (zuz: Alfonso Vegara).

EAEn eskualde-hiri bat egiteko proiektua da «Euskal Hiria».
Sydney bezalako eskualde-hiriaren ereduari jarraituz (arteaz 4 milioi bizt. zituen).

Sydney eskualde-hiria



Sydney Region Outline Plan, 1968.

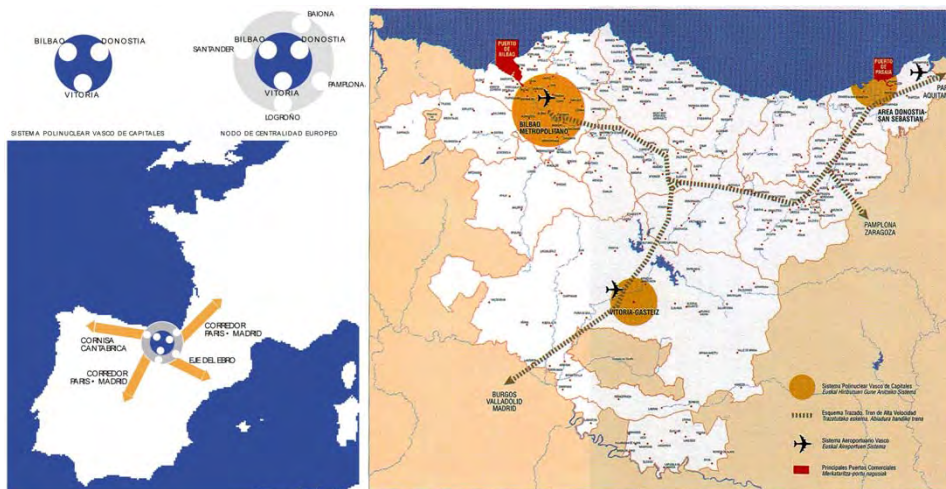
Greater Sydney Region Plan:
«A metropolis of three cities» (2018).

Sydneyko garapen espazialaren ideia nagusiak:

-Zentroaniztasuna, 3 hiritan oinarrituta.

-3 hiri horiek fisikoki lotuta egotea tren azkarren bidez.

1997ko Lurraldea Antolatzeko Gidalerroak (DOT)



«Euskal Hirriaren» garapen espazialaren ideia nagusiak:

-Zentroaniztasuna, 3 hiritan oinarrituta.

-3 hiri horiek fisikoki lotuta egotea Abiadura Handiko Trenaren bidez.

Three Main Trends in Urbanisation: Development of Mega Cities, Mega Regions and Mega Corridors



MEGA CITY

City With A Minimum Population Of 8 Million and GDP of \$250 Million in 2025 (13 Mega Cities in 2011 and 25 Mega Cities in 2025)

EXAMPLE: Greater London



MEGA REGIONS

Cities Combining With Suburbs To Form Regions. (Population over 15 Million)

EXAMPLE: Johannesburg and Pretoria (forming "Jo-Toria")



MEGA CORRIDORS

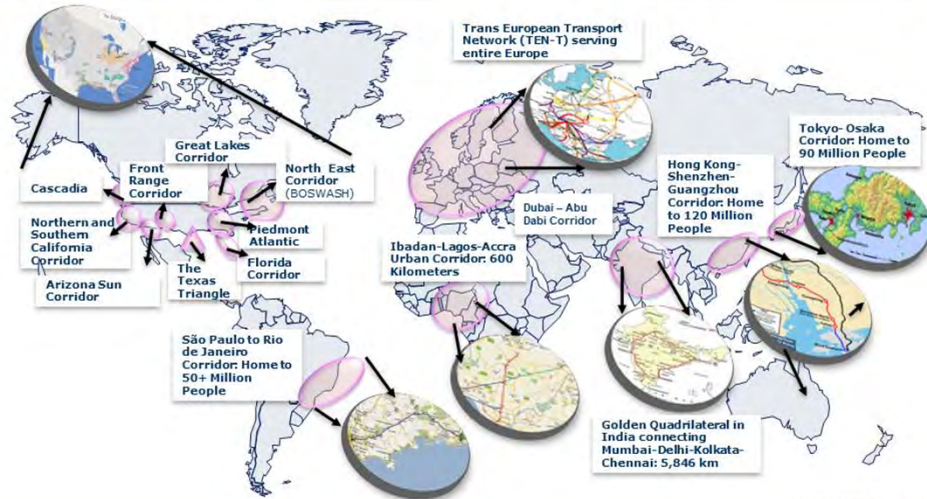
The Corridors Connecting Two Major Cities or Mega Regions

EXAMPLE: Hong Kong-Shenzhen-Guangzhou in China (Population 120 Million)

Mega Corridors in 2050

Global Snapshot of Future Mega Corridors Connecting Two Or More Mega Cities or Mega Regions

Evolution of Megacities: Mega Corridors (World), 2050

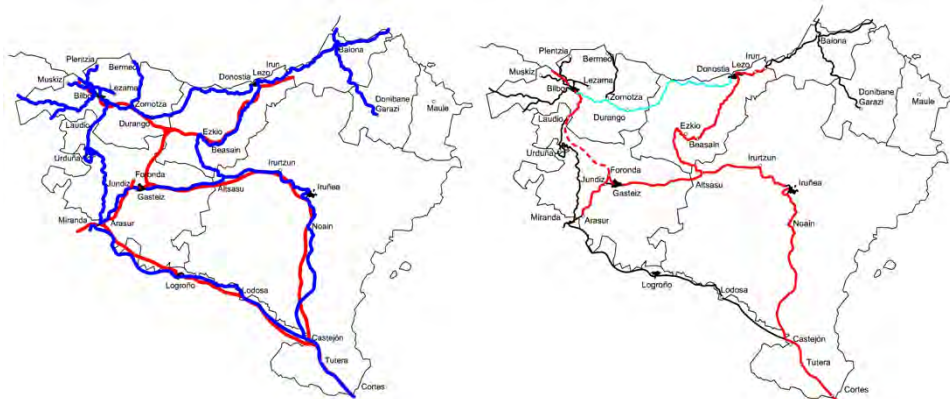


Source: Frost & Sullivan

FROST & SULLIVAN

7

Euskal Herriko trenbide-sarerako soluzio zentzudunago bat

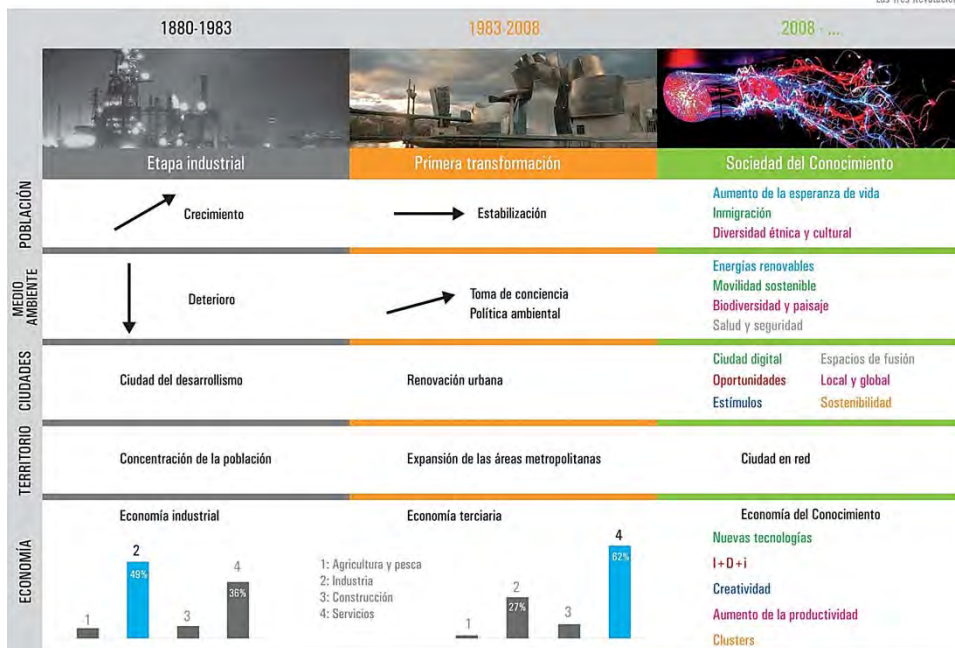


Proposamen eztabaidaezin samarra AHTa oraindik eraiki ez den korridoreetarako (bereziki Miranda-Castejón): jada dauden trenbideak berrerrabiltzea eta modernizatzea, eta, beharrezkoa izanez gero, 3. erraila sartzea, Iruñea eta Astigarraga artean egiten ari den moduan.

Eztabaidatzeko: antzinean aldarrikatu zen bezala, Aiaraldea (Laudio-Amurrio) eta Gasteiz lotuko litzuzkeen trenbidea eraikitzea (kontuan izan 2019ko urriaren 3an Arabako Foru Aldundiak iragarri zuela Subilla-Langraitz tarte berria egin nahi duela).

Lurraldea Antolatzeko Gidalerroak (DOT) berritzeko 2012ko agiria

Las Tres Revoluciones



Jueves 04 de octubre de 2012 | [Contacta con laopinioncoruña.es](#) | [RSS](#) | versión galego

laopinioncoruña.es NOTICIAS **A Coruña** [HEMEROTECA >](#)

PORTADA SECCIONES DEPORTES ECONOMÍA OPINIÓN OCIO

A Coruña Gran Coruña Galicia España Mundo Sucesos Economía Mar Deportes Cultura Socie

[laopinioncoruña.es > A Coruña](#)

Presidente de la Fundación Metrópoli, contratada por la Fundación Emalcsa para diseñar Coruña Futura

Alfonso Vegara: 'Hay muchísimo dinero en el mundo y hacen falta proyectos para captarlo'

"Hacer que las cosas sucedan es la última fase de nuestro plan y, para ello, es importante crear órganos específicos para impulsar las acciones y para llegar a consensos"

02:50 ★★★★★ [D](#) [G+](#) [T](#) [Recomendar](#)

Alfonso Vegara es el presidente de la Fundación Metrópoli, la firma encargada de redactar el proyecto Coruña Futura, aunque, todavía, no de ejecutarlo. Cree que hay "muchísimo dinero en el mundo" y que lo que necesitan las ciudades son grandes planes que consigan atraer hacia sus calles esas inversiones. Ha resultado en China y en Singapur, aunque también más cerca, en Bilbao, cuando, en plena crisis, la ciudad apostó por la cultura y la regeneración de la ría. Insta a crear órganos específicos para lograr el impulso de sus planes

GEMMA MALVIDO | A CORUÑA Alfonso Vegara es urbanista y presidente de la Fundación Metrópoli, la empresa a la que la Fundación Emalcsa ha encargado el diseño del proyecto Coruña Futura. De sus manos salió también la regeneración de la ría de Bilbao.

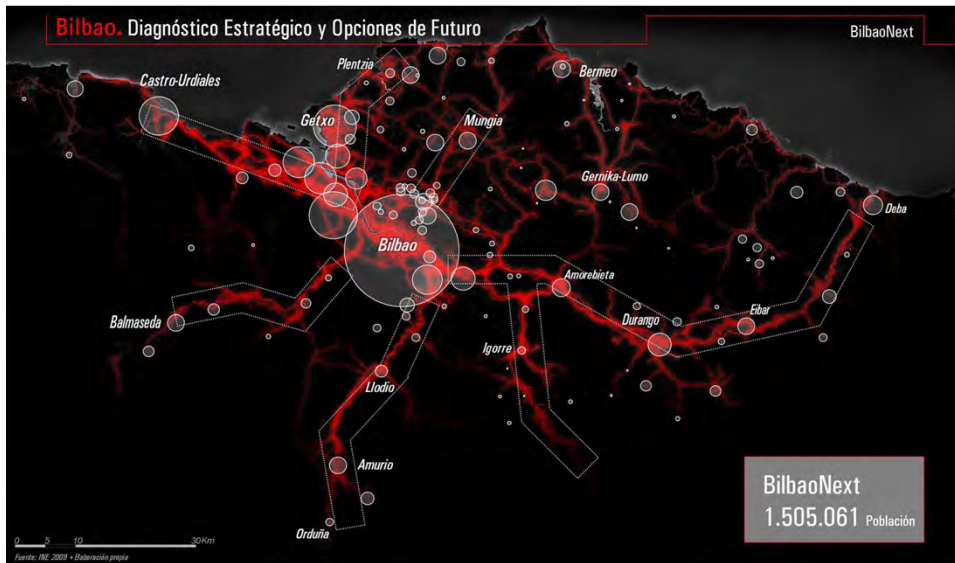


LAGen ideólogoa

TALLER DE IDEAS

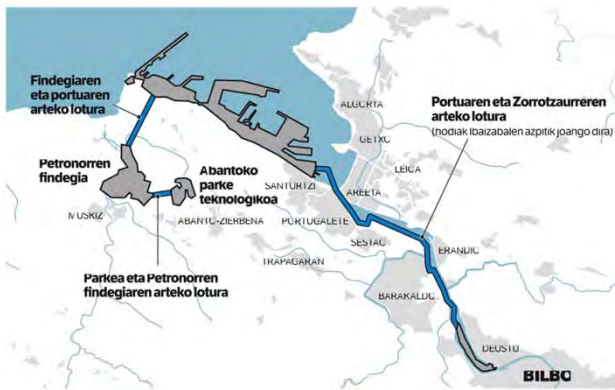
Ad hominem argumentua izango da, baina...

...ez da kasualitatea LAGetan ikuspegi ekonomikoa gailentzea: hauek dira LAGen erredakzio-taldeko («Taller de ideas») buruak (Alfonso Vegara) 2012an egindako adierazpen esanguratsuak.



Artea / I+G+B
81 M euro eskatu dira
Sukarrietako / Gerkina-
Muruetako Guggenheimerako

► En otro ámbito, el proyecto Museo Guggenheim Gernika, ampliación verde del Museo Guggenheim Bilbao contempla una ampliación en discontinuidad del Museo Guggenheim Bilbao. Se trata de un proyecto de la DF Bizkaia que impulsa en clave armónica la cultura, la economía, la recuperación de suelos degradados por la actividad industrial y el respeto al paisaje y al medio ambiente desde una concepción absolutamente vanguardista.



Euskadi NEXT 2021-2026

220,5 M euro eskatu dira
Hidrogenoaren
Korridorerako.
Sartuta dauden enpresa
pribatuak: Petronor, Repsol,
Nortegas, Enagas...



Errepideak nagusi dira «Euskal Hirian» eta bestelako jarduerak erakartzen dituzte polarizazioz

Supersur delakoaren 5 faseak (Bizkaiko Foru Aldundia, 2003). Egun, 1. fasea egina dago eta 1b fasea dago eraikitzen.

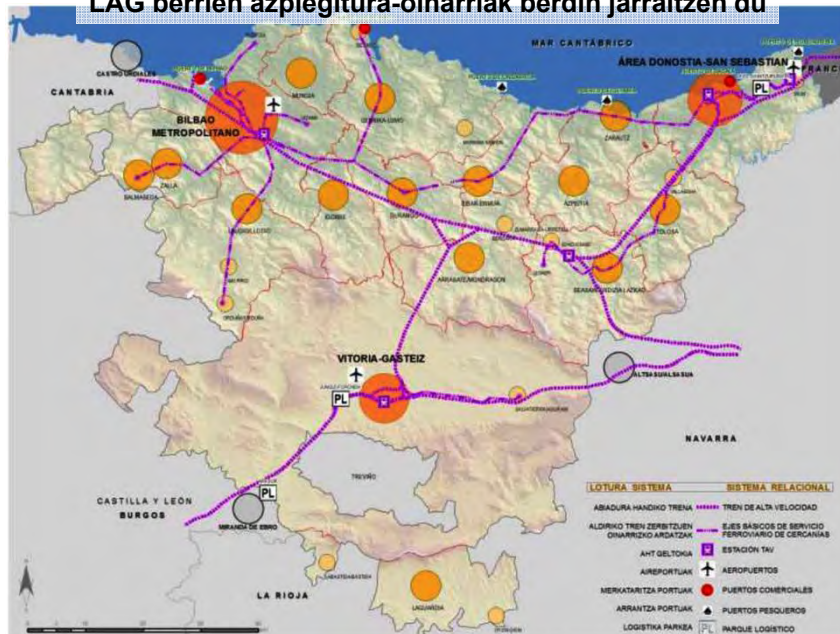
Bilboko HAPOa 2013an aldatu zen proiektura egokitzeko.

3. fasea Abantotik pasako da. Hori aprobetxatuz, parke teknologiko berri bat proiektatu da 2009an, 50 ha-ko zoruan, lurzoru urbanizaezinaz inguratutik.

Orain, «Energy Intelligence Center» delakoa eraikiko da, Petronorren egoitza berria.



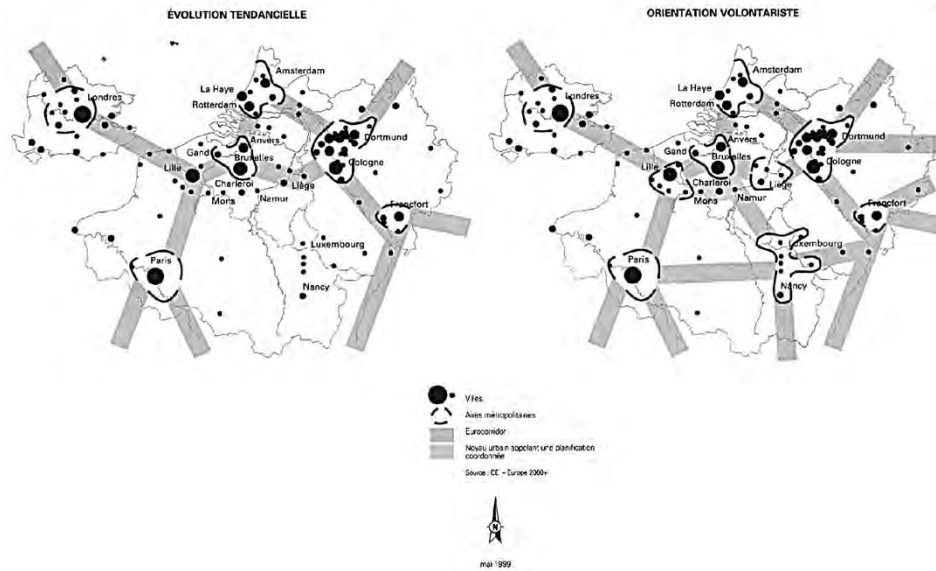
«Euskal Hiria» izena alde batera utzi duten arren, LAG berrien azpiegitura-oinarriak berdin jarraitzen du



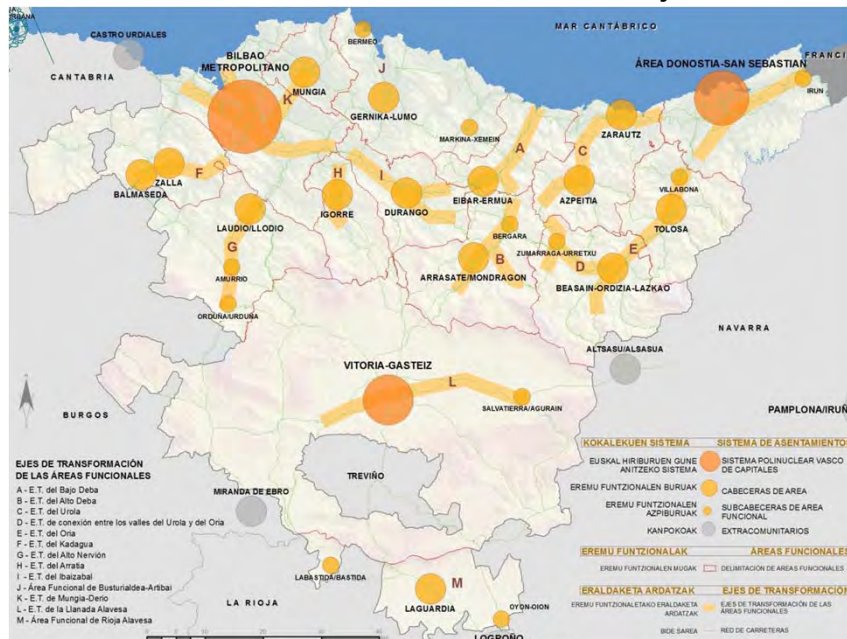
EAEko trenbide, portu, aireportu eta parke logistikoak, 2019ko LAGen arabera.

Korridoreak, eskualde-hirietako osagai garrantzitsuak

AIRES MÉTROPOLITAINES ET EUROCORRIDORS



LAG berriek 2012ko «ekobulebar» direlakoekin ere jarraitzen dute



LAG berrietako «Eraldaketa-ardatzak» (Eusko Jaurlaritza, 2019)

EAE, «Europako urbanizazio maila handienetako eskualdea»

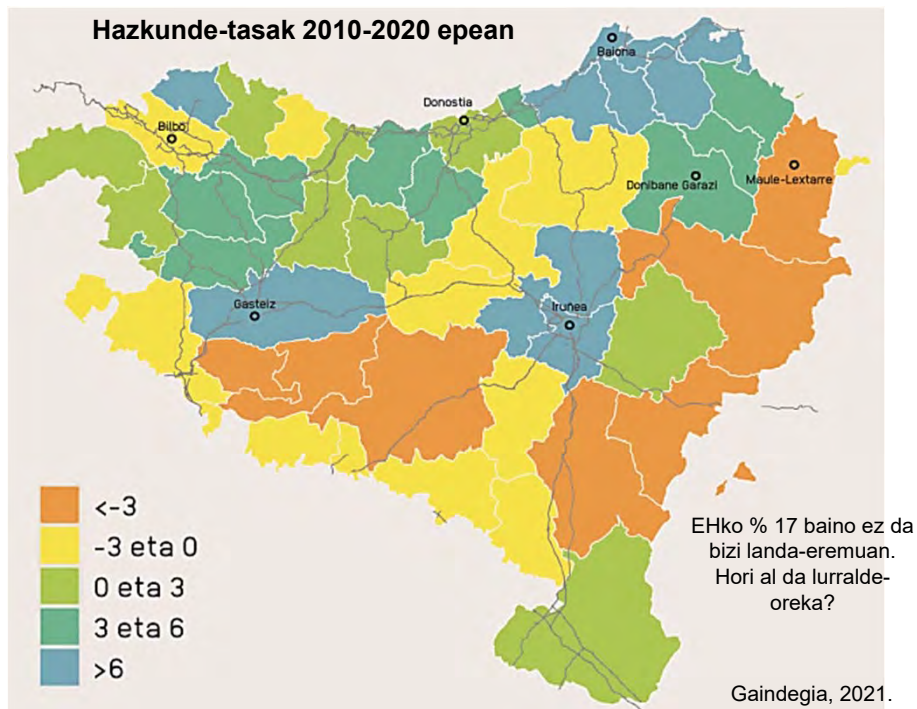
Euskadiren Susperraldirako eta Erresilientziarako programa (EBEP-PRRE 2021-2026) – Euskadi Next



6. OSAGAIA: HIRI-HABITATA

a) Deskribapen orokorra

Euskadi hiri-lurraldea da batez ere, baina lurraldearen banaketa etena du, eta bertan landa-ingurunea eta hiri-ingurunea modu osagarrian elkarlotzen eta txandakatzen dira. Izan ere, Euskadi urbanizazio-maila handienetako duen Europako eskualdeetako bat da; izan ere, EUSTATEN datuen arabera, biztanleriaren % 2 soilik bizi da 2.000 biztanletik beherako udalerrietan. Azken horiek landa-eremutat jo daitezke.



«Euskal Hiria» delakotik «Euskal Herriak» orekatuagora: 7 proposamen

1.- Banaketa administratiboa gainditzeko bide guztiak landu (Euskal Euroeskualdea, eskumenen transferentziak...).



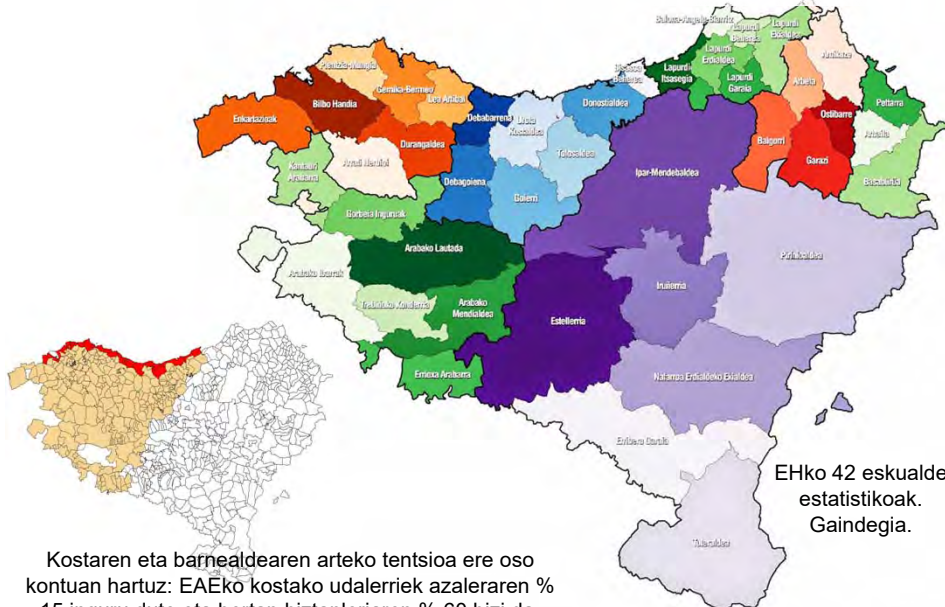
2021eko zerrenda

CALENDARIO ACTUALIZADO DE TRANSFERENCIAS

- Marzo de 2021 (primer bloque)
- Compromiso Sánchez-Urkullu
 - 1. Ingreso Mínimo Vital.
 - 2. Transporte por carretera.
 - 3. Asignación del ISSN.
 - 4. Ordenación y gestión del litoral
 - 5. Gestión de centros penitenciarios.
 - Previstos, pero por determinar
 - 6. Seguros.
 - 7. Servicios privados de seguridad.
 - 8. Meteorología.
 - 9. Seguros agrarios.
 - 10. Fondo de Protección a la Cinematografía.
 - 11. Mercado de Productos de la Pesca y Cultivos Marinos.
 - 12. Paradores de Turismo.
- Octubre 2021 (segundo bloque)
- 13. Crédito Oficial.
 - 14. Crédito y Banca.
 - 15. Mercado de Valores.
 - 16. Centros de investigación y asistencia técnica.
 - 17. Hidrocarburos.
 - 18. Salvamento Marítimo.
 - 19. Sector Público estatal.
 - 20. Administración Institucional.
 - 21. Funciones de transporte ferroviario en determinadas líneas de cercanías.
 - 22. Aeropuertos.
 - 23. Puertos de interés general.
 - 24. Inmigración.
 - 25. Títulos y estudios extranjeros en enseñanza universitaria.
 - 26. Permisos de circulación y matriculación de vehículos.
 - 27. Régimen electoral municipal.
 - 28. Inspección pesquera.
 - 29. Centro de Estudios y Experimentación de Obras Públicas.

«Euskal Hiria» delakotik «Euskal Herriak» orekatuagora: 7 proposamen

2.- Eredua zentroanitza, baina ez soilik hiriburuetan oinarritua.



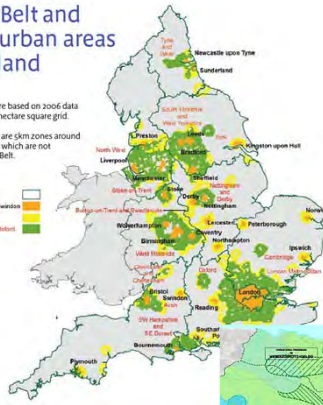
EHko 42 eskualde estatistikoak. Gaindegia.

Kostaren eta barnealdearen arteko tentsioa ere oso kontuan hartuz: EAĖko kostako udalerriek azaleraren % 15 inguru dute eta bertan biztanleriaren % 60 bizi da.

Green Belt and major urban areas in England

Green belt areas are based on 2006 data and digitised to a hectare square grid.
Comparator Areas are 5km zones around major urban areas which are not designated Green Belt.

Region
Major Urban Area
Comparator Areas
Green Belt

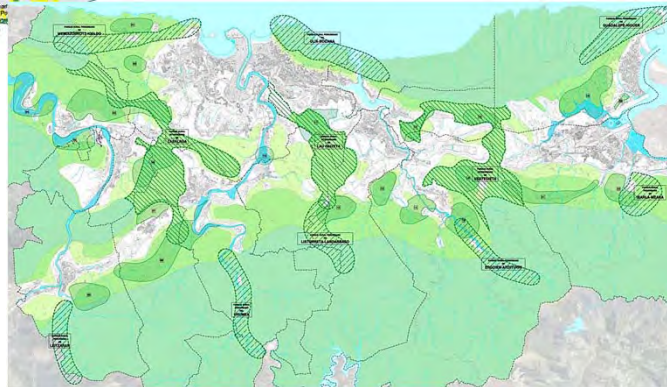


Britania Handiko eraztun berdeak

Donostialdeko 2016ko Lurralde Plan Partziala. Inguru fisikoa.

«Euskal Hiria» delakotik «Euskal Herriak» orekatuagora: 7 proposamen

3.- Hiriburuen hazkunde amaigabea mugatu: eraztun berdeak bide interesgarria izan daitezke (2019ko LAGek horren alde egin dute).



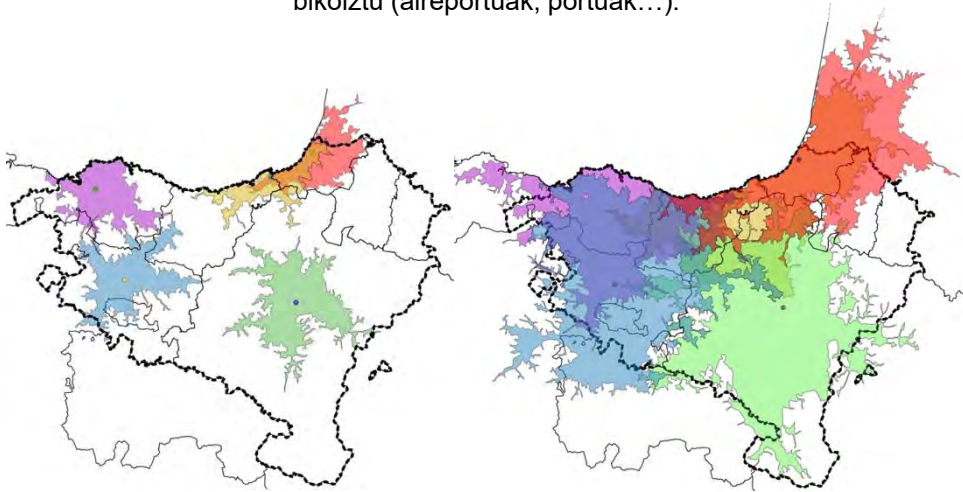
«Euskal Hiria» delakotik «Euskal Herriak» orekatuagora: 7 proposamen

4.- 1. eta 2. sektoreak lurralde-antolamendutik ere lagundu (ez dira onak tertziarizazio/kuaternarizazio erabatekoak, lehengaiak kanpotik ekartzea dakartelako).



«Euskal Hiria» delakotik «Euskal Herriak» orekatuagora: 7 proposamen

5.- Biodibertsitatea sustatu (ez fragmentatu). Hori helburu, azpiegiturak ez bikoiztu (aireportuak, portuak...).

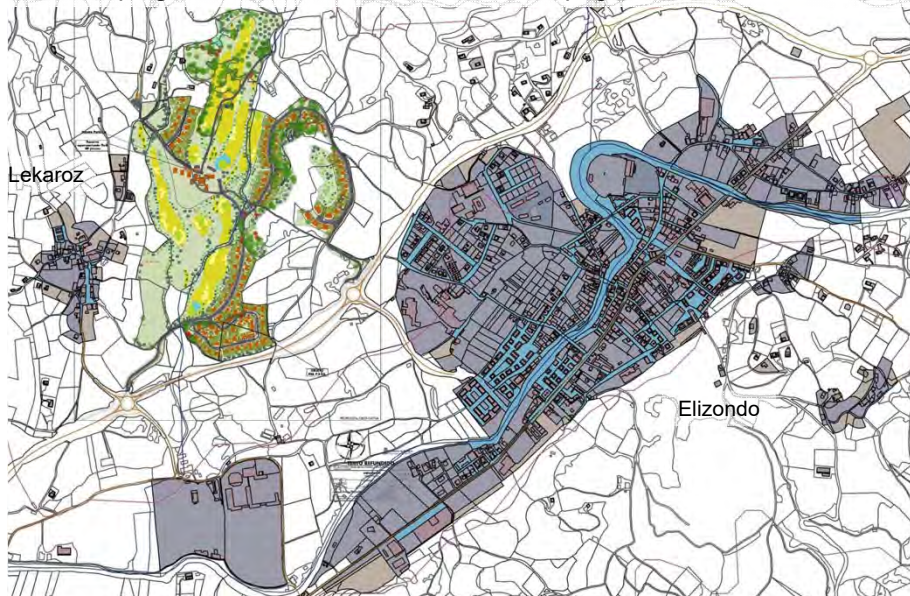


EHko 5 aireportuen marra isokronoak, autoz 30 minutu gidatuz.

EHko 5 aireportuen marra isokronoak, autoz 60 minutu gidatuz.

«Euskal Hiria» delakotik «Euskal Herriak» orekatuagora: 7 proposamen

6.- Azpiegitura eta urbanizazio handiak ikuspegi kulturaletik ere aztertu.



Aroztegia proiektua (Lekaroz, Baztan): 228 etxe, golf-zelaia eta hotela. 50 ha.

«Euskal Hiria» delakotik «Euskal Herriak» orekatuagora: 7 proposamen

7.- Garapen endogenoa bultzatu.



Oñatiko Ur Jauziak, S.A. + Oñargi S.L.: energia sorrera + banaketa.

Deba ibaiaren arroko hainbat zentral hidroelektriko, herria ia guztiz hornitzen dutenak.